


Выписка из Единого государственного реестра недвижимости об основных характеристиках и зарегистрированных правах на объект недвижимости

Сведения об основных характеристиках объекта недвижимости

В Единый государственный реестр недвижимости внесены следующие сведения:

Раздел 1 Лист 1

Земельный участок			
вид объекта недвижимости			
Лист № 1 раздела 1	Всего листов раздела 1: 1	Всего разделов: 3	Всего листов выписки: 5
27.03.2024г.			
Кадастровый номер:	23:39:0602001:1155		
Номер кадастрового квартала:	23:39:0602001		
Дата присвоения кадастрового номера:	17.08.2021		
Ранее присвоенный государственный учетный номер:	данные отсутствуют		
Адрес:	Российская Федерация, Краснодарский край, Белореченский район, Друженское сельское поселение, поселок Дружный, улица Степная, № 18		
Площадь, м2:	938 +/- 11		
Кадастровая стоимость, руб:	100065.84		
Кадастровые номера расположенных в пределах земельного участка объектов недвижимости:	23:39:0000000:3072		
Категория земель:	Земли населенных пунктов		
Виды разрешенного использования:	для индивидуального жилищного строительства		
Статус записи об объекте недвижимости:	Сведения об объекте недвижимости имеют статус "актуальные"		
Особые отметки:	данные отсутствуют		
Получатель выписки:	Богданов Алексей Сергеевич (представитель правообладателя), Правообладатель: Администрация муниципального образования Белореченский район		

полное наименование должности	 ДОКУМЕНТ ПОДПИСАН ЭЛЕКТРОННОЙ ПОДПИСЬЮ Сертификат: 00BV056B7401CB38D2B3576ACDC8425108 Владелец: ФЕДЕРАЛЬНАЯ СЛУЖБА ГОСУДАРСТВЕННОЙ РЕГИСТРАЦИИ, КАДАСТРА И КАРТОГРАФИИ Действителен: с 27.06.2023 по 19.09.2024	инициалы, фамилия

Выписка из Единого государственного реестра недвижимости об основных характеристиках и зарегистрированных правах на объект недвижимости
Сведения о зарегистрированных правах


Земельный участок			
вид объекта недвижимости			
Лист № 1 раздела 2	Всего листов раздела 2: 3	Всего разделов: 3	Всего листов выписки: 5
27.03.2024г.			
Кадастровый номер:		23:39:0602001:1155	

1	Правообладатель (правообладатели):		1.1	данные о правообладателе отсутствуют
	Сведения о возможности предоставления третьим лицам персональных данных физического лица:		1.1.1	данные отсутствуют
2	Вид, номер, дата и время государственной регистрации права:		2.1	не зарегистрировано
4	Сведения об осуществлении государственной регистрации сделки, права, ограничения права без необходимого в силу закона согласия третьего лица, органа:		4.1	данные отсутствуют
5	Сведения об осуществлении государственной регистрации сделки:			
	5.1	вид:	Договор аренды (субаренды)	
		основание государственной регистрации:	Договор аренды (субаренды) земельного участка, № 3900011267, выдан 25.03.2024, администрация МО Белореченский район	
		дата государственной регистрации:	27.03.2024 15:08:53	
		номер государственной регистрации:	23:39:0602001:1155-23/242/2024-2	
		предмет сделки:	Земельный участок, категория земель - Земли населенных пунктов, разрешенное использование - для индивидуального жилищного строительства, расположенный по адресу: Российская Федерация, Краснодарский край, Белореченский район, Друженское сельское поселение, поселок Дружный, улица Степная, № 18, площадью 938 кв.м., с кадастровым номером 23:39:0602001:1155	
	сведения об осуществлении государственной регистрации сделки, права, ограничения права без необходимого в силу закона согласия третьего лица, органа:	данные отсутствуют		
6	Ограничение прав и обременение объекта недвижимости:			
	6.1	вид:	Аренда	
		дата государственной регистрации:	27.03.2024 15:08:53	
		номер государственной регистрации:	23:39:0602001:1155-23/242/2024-1	

полное наименование должности		ДОКУМЕНТ ПОДПИСАН ЭЛЕКТРОННОЙ ПОДПИСЬЮ	инициалы, фамилия
-------------------------------	---	---	-------------------

Сертификат: 00BV056B7401CB38D2B3576ACDC8425108
Владелец: ФЕДЕРАЛЬНАЯ СЛУЖБА ГОСУДАРСТВЕННОЙ
РЕГИСТРАЦИИ, КАДАСТРА И КАРТОГРАФИИ
Действителен: с 27.06.2023 по 19.09.2024

Земельный участок			
вид объекта недвижимости			
Лист № 2 раздела 2	Всего листов раздела 2: 3	Всего разделов: 3	Всего листов выписки: 5
27.03.2024г.			
Кадастровый номер:		23:39:0602001:1155	
	срок, на который установлены ограничение прав и обременение объекта недвижимости:	Срок действия с 27.03.2024 по 27.03.2044 на 20 лет	
	лицо, в пользу которого установлены ограничение прав и обременение объекта недвижимости:	Байдуганов Арсений Олегович, 03.11.1979, Деревня Новая-Бура Краснокамского района республики Башкортостан, Российская Федерация, СНИЛС 114-063-908 21 Паспорт серия 67 02 №751241, выдан 17.10.2002, ОВД города Мегиона Ханты-Мансийского автономного округа Тюменской области	
	сведения о возможности предоставления третьим лицам персональных данных физического лица	данные отсутствуют	
	основание государственной регистрации:	Договор аренды (субаренды) земельного участка, № 3900011267, выдан 25.03.2024, администрация МО Белореченский район	
	сведения об осуществлении государственной регистрации сделки, права, ограничения права без необходимого в силу закона согласия третьего лица, органа:	данные отсутствуют	
	сведения об управляющем залогом и о договоре управления залогом, если такой договор заключен для управления ипотекой:	данные отсутствуют	
	сведения о депозитарии, который осуществляет хранение обремененной документарной закладной или электронной закладной:		
	ведения о внесении изменений или дополнений в регистрационную запись об ипотеке:		

		ДОКУМЕНТ ПОДПИСАН	
полное наименование должности		ЭЛЕКТРОННОЙ ПОДПИСЬЮ	инициалы, фамилия
	Сертификат: 00BV056B7401CB38D2B3576ACDC8425108 Владелец: ФЕДЕРАЛЬНАЯ СЛУЖБА ГОСУДАРСТВЕННОЙ РЕГИСТРАЦИИ, КАДАСТРА И КАРТОГРАФИИ Действителен: с 27.06.2023 по 19.09.2024		

Земельный участок			
вид объекта недвижимости			
Лист № 3 раздела 2		Всего листов раздела 2: 3	Всего разделов: 3
Всего листов выписки: 5			
27.03.2024г.			
Кадастровый номер:		23:39:0602001:1155	
7	Заявленные в судебном порядке права требования:	данные отсутствуют	
8	Сведения о возражении в отношении зарегистрированного права:	данные отсутствуют	
9	Сведения о возможности предоставления третьим лицам персональных данных физического лица	данные отсутствуют	
10	Сведения о наличии решения об изъятии объекта недвижимости для государственных и муниципальных нужд:	данные отсутствуют	
11	Сведения о невозможности государственной регистрации без личного участия правообладателя или его законного представителя:	данные отсутствуют	
12	Правопритязания и сведения о наличии поступивших, но не рассмотренных заявлений о проведении государственной регистрации права (перехода, прекращения права), ограничения права или обременения объекта недвижимости, сделки в отношении объекта недвижимости:	отсутствуют	
13	Сведения о невозможности государственной регистрации перехода, прекращения, ограничения права на земельный участок из земель сельскохозяйственного назначения:	данные отсутствуют	

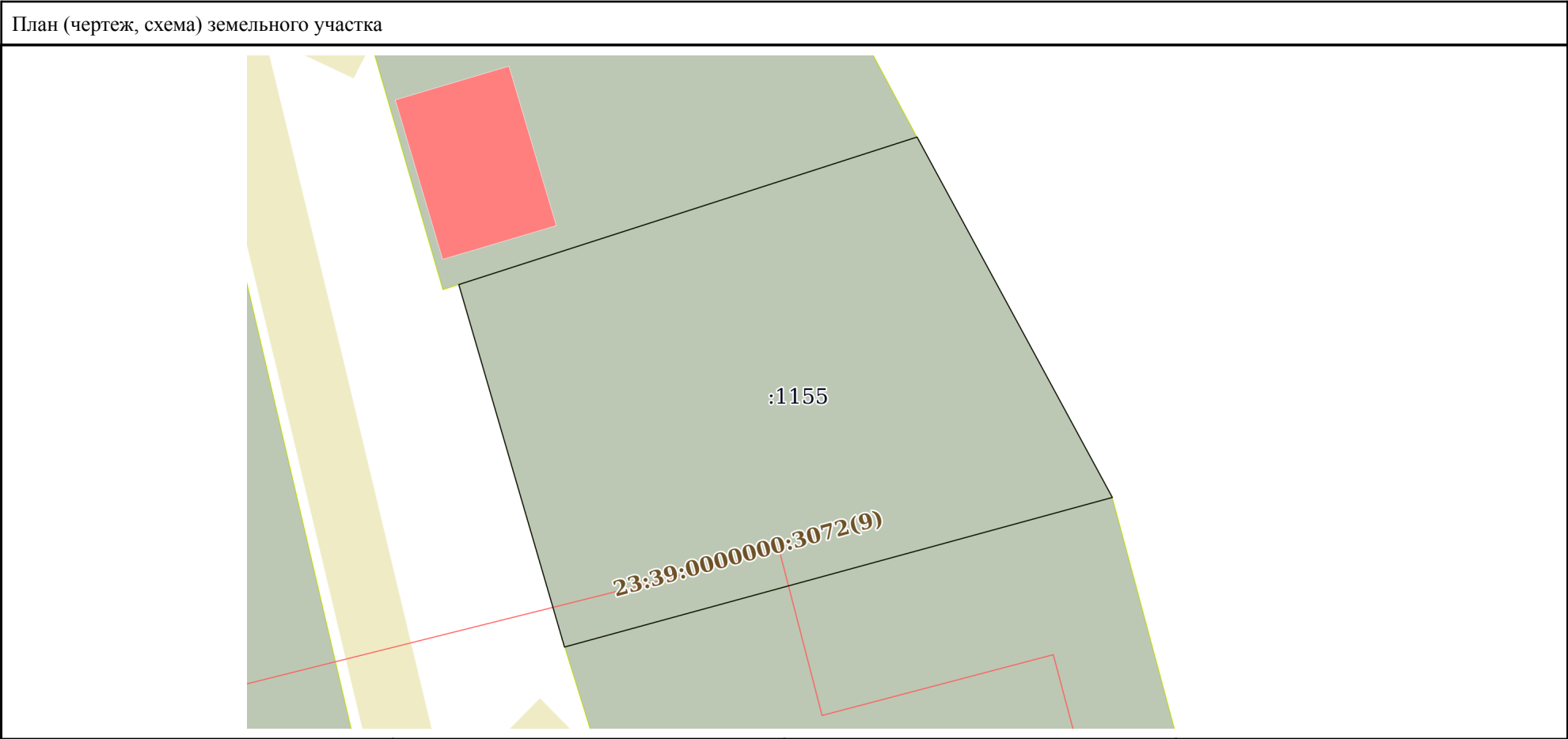
			ДОКУМЕНТ ПОДПИСАН ЭЛЕКТРОННОЙ ПОДПИСЬЮ			
полное наименование должности						
		инициалы, фамилия				

Сертификат: 00BV056B7401CB38D2B3576ACDC8425108
 Владелец: ФЕДЕРАЛЬНАЯ СЛУЖБА ГОСУДАРСТВЕННОЙ
 РЕГИСТРАЦИИ, КАДАСТРА И КАРТОГРАФИИ
 Действителен: с 27.06.2023 по 19.09.2024

Выписка из Единого государственного реестра недвижимости об основных характеристиках и зарегистрированных правах на объект недвижимости

Описание местоположения земельного участка

Земельный участок			
вид объекта недвижимости			
Лист № 1 раздела 3	Всего листов раздела 3: 1	Всего разделов: 3	Всего листов выписки: 5
27.03.2024г.			
Кадастровый номер:		23:39:0602001:1155	



Масштаб 1:400	Условные обозначения:	
полное наименование должности	<div><p>ДОКУМЕНТ ПОДПИСАН ЭЛЕКТРОННОЙ ПОДПИСЬЮ</p></div>	инициалы, фамилия

Сертификат: 00BV056B7401CB38D2B3576ACDC8425108
Владелец: ФЕДЕРАЛЬНАЯ СЛУЖБА ГОСУДАРСТВЕННОЙ
РЕГИСТРАЦИИ, КАДАСТРА И КАРТОГРАФИИ
Действителен: с 27.06.2023 по 19.09.2024